

Protocollo di intesa tra Regione Puglia e Provincia di Barletta Andria Trani per le attività di copianificazione in materia di Pianificazione Territoriale di Coordinamento Provinciale

Protocollo di intesa tra Regione Puglia e Provincia di Barletta Andria Trani per le attività di copianificazione in materia di pianificazione territoriale di coordinamento provinciale

La **REGIONE PUGLIA** (Codice Fiscale _____), rappresentata dal **Presidente Nicola VENDOLA**, nato a _____ il _____, domiciliato per la carica presso la sede dell'Amministrazione Regionale, Lungomare Nazario Sauro, n. 33 - c.a.p. 70123 Bari, che agisce in nome e per conto dell'Ente che rappresenta;

E

La **PROVINCIA DI BARLETTA ANDRIA TRANI** (Codice Fiscale _____), rappresentata dal **Presidente Francesco VENTOLA**, nato a _____ il _____, domiciliato per la carica presso la sede dell'Amministrazione Provinciale, Piazza S. Pio X, n. 9 - c.a.p. 70131 Andria, che agisce in nome e per conto dell'Ente che rappresenta;


PREMESSO

che la Giunta Regionale ha preso formalmente atto, condividendone i contenuti, nella seduta del 04 ottobre 2005 della "*Dichiarazione di Intenti per il decentramento e la semplificazione in materia di pianificazione territoriale ed urbanistica. Proposta di Accordo tra Regione e Province*", in seguito denominata "**Dichiarazione di Intenti**" contenente, tra l'altro, le finalità dell'accordo sul tema del decentramento delle funzioni urbanistiche e sulla conseguente semplificazione delle procedure, nonché una schematizzazione degli impegni dell'Accordo, da sviluppare in un articolo convenzionale, ai sensi dell'art. 30 del T.U. 267/2000;

che con deliberazione di Giunta Regionale n. 1980 del 20 dicembre 2006 è stata approvata la convenzione attuativa della predetta Dichiarazione di intenti, sottoscritta con la Provincia di Bari

che con deliberazione di Giunta Regionale n. 941 del 30 giugno 2006 è stata approvata la convenzione attuativa della predetta Dichiarazione di intenti, sottoscritta con la Provincia di Foggia

che con la deliberazione di Giunta Regionale n. 1759 del 29 settembre 2009 è stato approvato il Documento Regionale di Assetto Generale (DRAG) nel quale sono definiti gli "*Indirizzi, criteri e orientamenti per la formazione, dei Piani Territoriali*"



Protocollo di intesa tra Regione Puglia e Provincia di Barletta Andria Trani per le attività di coopianificazione in materia di Pianificazione Territoriale di Coordinamento Provinciale

di Coordinamento Provinciale (PTCP) - Legge Regionale 27 luglio 2001, n. 20, art. 4, comma 3, lett. b) e art. 5, comma 10 bis, adottato con Deliberazione di Giunta Regionale 27 gennaio 2009, n. 26,

che la Provincia di Barletta Andria Trani con deliberazione della Giunta Provinciale nr 160 del 12/10/2010 ha avviato il processo di elaborazione del PTCP prevedendo che in fase di preparazione ed al fine della predisposizione dei propedeutici indirizzi e strategie del Piano sia attivato il coinvolgimento dei Comuni e degli altri enti operanti sul territorio provinciale mediante ricorso alle forme di partecipazione previste dalla D.G.R. n. 1759 del 29 settembre 2009;

che a tal fine si ritiene opportuno, anche alla luce delle recenti innovazioni nel panorama legislativo regionale in materia di iniziative, strumenti di pianificazione e programmazione negoziata, riprendere l'esperienza già attuata con le altre provincie pugliesi (Dichiarazione di Intenti per il decentramento e la semplificazione in materia di pianificazione territoriale ed urbanistica e la Circolare "Linee interpretative per l'attuazione delle LL.RR. n. 20/2001 e n. 24/2004"), aggiornandone i contenuti in maniera da definire percorsi di cooperazione rispetto ai suddetti nuovi strumenti ed a nuove esigenze specifiche.

Visti:

il Decreto Legislativo n. 267/2000;

la presa d'atto della Giunta Regionale del 04 ottobre 2005;

la deliberazione della Giunta Provinciale n. ____ del _____;


la legge regionale nr 36/08 in materia di decentramento amministrativo;

si stipula e si sottoscrive il seguente **Protocollo di Intesa:**

Art 1
Finalità ed oggetto

1. La Regione Puglia e la Provincia di Barletta Andria Trani si impegnano a svolgere ogni azione ed iniziativa di sostegno per contribuire all'attuazione degli "Indirizzi, criteri e orientamenti per la formazione dei Piani Territoriali di Coordinamento Provinciale (PTCP)" di cui alla DGR nr 1759/09 e alla deliberazione della Giunta Provinciale n. ____ del _____.

2. Al fine di costituire una comune base di raccordi organizzativi e funzionali che possa anticipare ed accompagnare le future determinazioni di decentramento e di semplificazione delle procedure nel campo del governo del territorio, la presente Convenzione disciplina le modalità di collaborazione e di cooperazione fra gli Enti sottoscrittori nei seguenti settori di attività:



Protocollo di intesa tra Regione Puglia e Provincia di Barletta Andria Trani per le attività di coopianificazione in materia di Pianificazione Territoriale di Coordinamento Provinciale

***pianificazione territoriale ed urbanistica
pianificazione paesaggistica
consolidamento e sviluppo dei sistemi informativi territoriali***

3. In particolare, considerata la volontà della Regione Puglia di trasferire i poteri in materia urbanistica alle singole Province una volta approvato il proprio PTCP, con la presente Convenzione si da atto:

che la Provincia di Barletta Andria Trani con deliberazione della Giunta provinciale nr 160 del 12/10/2010 ha approvato l'avvio del processo di elaborazione del PTCP in conformità con gli "Indirizzi, criteri e orientamenti per la formazione, il dimensionamento e il contenuto dei Piani Territoriali di Coordinamento Provinciale (PTCP)", approvati con D.G.R. n. 1759 del 29 settembre 2009. In particolare prevedendo ed istituendo le seguenti strutture tecniche:


l'Ufficio di Piano attribuendo ad esso funzioni di conoscenza e di sua diffusione, di elaborazione e gestione del PTCP, di supporto, indirizzo e controllo nei confronti dei Comuni, di coordinamento e integrazione con gli altri soggetti istituzionali;

il Sistema Informativo Territoriale attribuendo ad esso la gestione informatizzata, l'elaborazione, la rappresentazione e l'aggiornamento nel tempo dei dati del PTCP, con caratteristiche tali da accogliere in successive estensioni altri strumenti di pianificazione e di catalogazione in corso di redazione da parte dei diversi Settori dell'Ente;

il Comitato di Coordinamento attribuendo ad esso funzioni di coordinamento "orizzontale" delle politiche settoriali al fine di garantire nella redazione del PTCP la massima collaborazione tra settori provinciali;

che attraverso la predetta DGP nr 160/2010 la Provincia di Barletta Andria Trani, recependo il dettato normativo nazionale e regionale, in particolare il D.Lgs. 267/2000, articolo 20 e la Legge Regionale n. 20/2001, intende assumere il ruolo di "coordinamento" orientato ad uno sviluppo armonico del proprio territorio attraverso l'avvio delle procedure per la definizione del Piano Territoriale di Coordinamento Provinciale (PTCP) con il compito precipuo di fornire supporto ai Comuni della neo costituita provincia;

***Articolo 2
Pianificazione Territoriale ed Urbanistica***




Protocollo di intesa tra Regione Puglia e Provincia di Barletta Andria Trani per le attività di coopianificazione in materia di Pianificazione Territoriale di Coordinamento Provinciale

Per **gli aspetti riguardanti la Pianificazione Territoriale ed Urbanistica** la Provincia di Barletta Andria Trani si impegna:

- 2.1 ad avviare un processo di partecipazione coinvolgendo soggetti “significativi” sia nella fase di ascolto che in quella di individuazione del quadro propositivo preliminare. A tal fine l’Ente Provinciale intende, sulla base di una ricca attività di reinterpretazione delle opportunità nazionali in materia di programmazione negoziata (Delibera Cipe n. 83/2002 sui Patti Territoriali per l’Occupazione, Delibera Cipe n. 20/2004 “Piano Strategico Vision 2020 per le città e le aree metropolitane”), proporre alcuni temi specifici che vengono riconosciuti quali ambiti strategici sovra-locali di particolare interesse per la problematicità delle questioni da parte delle comunità locali, anticipando orientamenti ed azioni che saranno comunque desumibili a valle dell’individuazione del Quadro Programmatico Preliminare. In particolare tale attività partecipativa riguarderà l’impiego di procedure del tipo “**concorsi di idee**” ai sensi del Decreto legislativo 12 aprile 2006, n. 163 “Codice dei contratti pubblici” relativi a lavori, servizi e forniture in attuazione delle direttive 2004/17/CE e 2004/18/CE”;
- 2.2 a dare avvio all’iter di formazione del PTCP e comunque a concluderlo entro il corrente mandato amministrativo;
- 2.3 Ricercare le più proficue opportunità e modalità di collaborazione per il recepimento pro reattivo della ricca strumentazione regionale in materia di Piano Regionale dei Trasporti, Piano Regionale delle Coste, Piano Energetico Regionale, Piano Regionale Attività Estrattive, etc.

La Regione Puglia si impegna:

- 2.4 a supportare il processo di formazione del PTCP della Provincia di Barletta Andria Trani partecipando, su richiesta, ad incontri di lavoro per la verifica delle attività finalizzate alla definitiva approvazione del Piano e ad assumere ulteriori provvedimenti tecnico/amministrativi di carattere organizzativo occorrenti ad agevolare la Provincia nel percorso di formazione del Piano. Ciò potrà avvenire anche attraverso la stipula di apposite Convenzioni nelle quali saranno stabiliti, tra l’altro, tempi e modi del concorso regionale;
- 2.5 a fornire alla Provincia di Barletta Andria Trani tutti gli elementi, disponibili presso gli Uffici Regionali, che saranno richiesti, necessari al completamento e/o approfondimento dei quadri di analisi e/o dati di base provinciali e



Protocollo di intesa tra Regione Puglia e Provincia di Barletta Andria Trani per le attività di coopianificazione in materia di Pianificazione Territoriale di Coordinamento Provinciale

- comunali (es. Piano Regionale delle Coste, Piano Regionale dei Trasporti, Parco Regionale dei Tratturi etc);
- 2.6 a promuovere, nell'ambito delle attività di copianificazione alle diverse scale territoriali, il coinvolgimento dell'Ufficio di Piano della Provincia di Barletta Andria Trani, nei processi di pianificazione settoriale regionale e di quelli alla scala interregionale in ambiti di interesse territoriale specifico della Provincia, anche nella istruttoria per la verifica di compatibilità dei P.U.G. comunali al D.R.A.G. regionale;
- 2.7 ad attivarsi nell'ambito delle proprie disponibilità al cofinanziamento delle attività descritte al precedente punto 2.1.

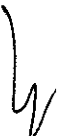
Articolo 3 Pianificazione Paesaggistica


Per gli aspetti riguardanti la Pianificazione Paesaggistica, considerato che:

con Deliberazione della Giunta Regionale 13 novembre 2007, n. 1842 è stato approvato il Documento Programmatico Preliminare per il nuovo PPTR, che prevede al paragrafo 4.3 l'accompagnamento del processo di elaborazione del Piano attraverso azioni, eventi e progetti sperimentali che, superando la lontananza istituzionale che caratterizza l'elaborazione tradizionale dei piani, determinino una presenza attiva, visibile sul territorio della Regione e la realizzazione di esperienze esemplificative degli obiettivi e delle metodologie del Piano;

con DGR n. 1 del 11/01/2010 è stata approvata la proposta di Piano Paesaggistico Territoriale della Regione Puglia (PPTR), al fine di conseguire lo specifico accordo con il Ministero per i Beni e le Attività Culturali previsto dal Codice e per garantire la partecipazione pubblica prevista dal procedimento di Valutazione Ambientale Strategica;

che entrambi i sottoscrittori della presente convezione intendono sperimentare le modalità di attuazione degli obiettivi e delle Metodologie del PPTR, mettendo in comune quadri conoscitivi, banche dati e metodologie nella disponibilità della Regione e individuando modalità di recepimento proreattivo del PPTR nell'ambito del PTCP, accompagnando la Provincia nella predetta sperimentazione, senza sostituirsi ad essa in alcun compito, ma fornendo tutti gli elementi conoscitivi ed informativi in suo possesso.






Protocollo di intesa tra Regione Puglia e Provincia di Barletta Andria Trani per le attività di coopianificazione in materia di Pianificazione Territoriale di Coordinamento Provinciale

Lo scambio di dati e informazioni potrà avvenire con tutte le modalità oggi possibili, su supporti cartacei e/o informatici.

La Provincia di Barletta Andria Trani si impegna:

- 3.1 ad attivare nell'ambito delle procedure di formazione del PTCP, d'intesa con la Regione Puglia, l'individuazione e lo sviluppo degli interventi previsti nell'approvando PPTR;
- 3.2 a fare propri, specificandoli e dettagliandoli ulteriormente, i contenuti dell'approvando PPTR, proponendo altresì sulla base di specifici ulteriori accordi con i Comuni ricadenti nel territorio provinciale, l'adeguamento dei relativi strumenti urbanistici allo strumento di pianificazione paesaggistica sulla base di specifiche direttive per il recupero, la salvaguardia e la valorizzazione paesaggistica dei siti, concordate e condivise con la Regione Puglia ed implementate nel PTCP da parte della Provincia;
- 3.3 a favorire azioni di sensibilizzazione e supporto tecnico al recepimento della Rete Ecologica Polifunzionale del PPTR ed omogeneizzazione degli schemi di Rete Ecologica nel PTCP (elaborati a diverse scale nell'ambito delle esperienze di programmazione negoziata, etc); azioni di modellizzazione/validazione della Rete Ecologica, sensibilizzazione e supporto tecnico al recepimento della Rete Ecologica nell'ambito della strumentazione urbanistica a livello comunale;
- 3.4 a riconoscere e favorire l'impiego del "contratto di fiume" come uno tra gli strumenti attuativi del PTCP a livello di programmazione negoziata, profondamente interrelato ai processi di pianificazione strategica rivolto alla riqualificazione del bacino fluviale dell'Ofanto, ricercando altresì le migliori opportunità di coopianificazione a livello interprovinciale tra le provincie di Foggia, Potenza, Avellino;
- 3.5 a promuovere e sostenere azioni provinciali nell'ambito dell'"**Osservatorio regionale sul paesaggio**" attraverso l'attuazione di iniziative provinciali (premio paesaggio, Laboratorio della Rete Ecologica Provinciale BAT);
- 3.6 a promuovere attività di territorializzazione delle azioni in materia di programmazione negoziata delle risorse comunitarie ed ordinarie da parte di soggetti pubblici e privati nel rispetto e nel mantenimento degli ambiti di paesaggio individuati per il territorio provinciale.

La Regione Puglia si impegna:



Protocollo di intesa tra Regione Puglia e Provincia di Barletta Andria Trani per le attività di coopianificazione in materia di Pianificazione Territoriale di Coordinamento Provinciale


- 3.7 a partecipare, attraverso la presenza di suo personale del settore Assetto del Territorio e di consulenti per l'elaborazione del PPTR, alle attività necessarie ad accompagnare il percorso di redazione del PTCP, a fornire dati e informazioni in suo possesso, anche attraverso il SIT regionale (Carta dei Beni Culturali e Ambientali, Carta Idrogeomorfologica, "progetti strategici territoriali di interesse paesaggistico" -es Patto città/campagna, Rete Ecologica, etc) allo scopo di pervenire ad quadro di conoscenze condivise finalizzato alla elaborazione del Piano, oltre che a fornire supporto metodologico coerente con obiettivi e metodi del PPTR.

Articolo 4

Consolidamento e sviluppo dei Sistemi Informativi Territoriali

Per il **consolidamento e sviluppo dei sistemi informativi territoriali** la Provincia di Barletta Andria Trani si impegna:

- 4.1 ad implementare l'Ufficio di Piano ed il Sistema Informativo Territoriale (nel seguito SIT) così come istituiti con la deliberazione della Giunta Provinciale nr 160 del 12/10/2010 mediante la strutturazione e l'avvio del servizio mediante acquisto di apparecchiature hardware e software e professionalità per lo start up delle attività, oltre che l'adozione di atti coerenti che prevedano l'assunzione a tempo indeterminato delle professionalità necessarie anche al fine di conseguire una continuità nel processo di gestione del PTCP successivo alla sua approvazione;
- 4.2 a favorire l'applicazione del proprio SIT come servizio alle attività di pianificazione comunale (nella verifica delle attività di pianificazione dei comuni contermini e nella definizione del "bilancio di pianificazione" nell'ambito della sussidiarietà verticale (tra enti) promossa dalla Legge Regionale 27 luglio 2001, n. 20 - Norme generali di governo e uso del territorio, Art. 2 (Principi) – comma 1. Ciò attraverso la costituzione dell'*Osservatorio permanente sulla pianificazione* mediante l'elaborazione della *a)* mosaicatura della pianificazione urbanistica e tematica comunale (es. Piano Comunale dei Tratturi) vigenti; *b)* la mosaicatura degli schemi strategici dei DPP di gran parte dei PUG per i comuni della BAT; *c)* il bilancio sulle aree produttive; *d)* sperimentazione di metodi e protocolli di aggiornamento e trasferimento efficaci e duraturi;
- 4.3 a favorire la diffusione e l'adozione a livello provinciale delle linee guida di carattere tecnico messe a punto dalla Regione Puglia a supporto della




Protocollo di intesa tra Regione Puglia e Provincia di Barletta Andria Trani per le attività di coopianificazione in materia di Pianificazione Territoriale di Coordinamento Provinciale

Pianificazione Urbanistica Comunale e della realizzazione di database territoriali;

- 4.4 alla individuazione di iniziative di conoscenza settoriale (in collaborazione con i settori provinciali) finalizzate ad aggiornare banche dati esistenti e a supportare processi di valutazione ambientale (VAS, VIA, VInCA); anche attraverso elaborazioni svolte nell'ambito dell'Ufficio di Piano su livelli informativi aggiornati (2011);
- 4.5 a fornire e concedere l'uso a titolo gratuito alla Regione Puglia:
- del PTCP e del sistema delle conoscenze creato per la redazione dello stesso;
 - di eventuali aggiornamenti e integrazioni dei prodotti cartografici di base forniti dalla Regione (carta tecnica e prodotti derivati, database topografico, uso del suolo, ortofoto, ecc.) che si dovessero rendere disponibili nel tempo.

La Regione Puglia si impegna:

- 4.6 a fornire e concedere l'uso a titolo gratuito, ai sensi della D.G.R. n. 1703 del 21 novembre 2006, alla Provincia di Barletta Andria Trani dei seguenti supporti cartografici di base:
- *Carta Tecnica Regionale (CTR) in scala 1:5.000 realizzata da volo aereo digitale del 2006 e collaudata da IGM nell'ambito della realizzazione del Sistema Informativo Territoriale Regionale (sistema di riferimento WGS84 proiezione UTM 33);*
 - *Ortofoto derivata dallo stesso volo da cui è stata realizzata la CTR;*
 - *Modello Digitale del Terreno (DTM) ad 8 metri;*
 - *Database topografico in scala 1:5.000;*
 - *Cartografia vettoriale catastale ottenuta dall'Agenzia del Territorio nell'ambito della Convenzione per la fruizione dei dati catastali attraverso il Sistema di Interscambio, previa comunicazione alla stessa Agenzia da parte della Provincia della volontà di utilizzare la Regione quale intermediario strutturale;*
 - *Cartografia, nel formato disponibile, relativa a:*
 - *PTCP delle province di Bari e Foggia*
 - *Carta Geologica al 100.000 e laddove possibile al 50.000*
 - *Carta degli Habitat*
 - *Carta Idrogeomorfologica*
 - *PUTT ATD*
 - *PUTT ATE*
 - *Piano di Tutela delle Acque*



A large, stylized handwritten mark or signature in the top right corner of the page.

Protocollo di intesa tra Regione Puglia e Provincia di Barletta Andria Trani per le attività di coopianificazione in materia di Pianificazione Territoriale di Coordinamento Provinciale

4.7 condividere eventuali attività sperimentali per l'aggiornamento degli strati informativi relativamente alla copertura dell'uso del suolo provinciale 2011 (CORINE SCALA 1.5.000) e di modalità e protocolli per l'aggiornamento successivo.

Il presente atto, sottoscritto in doppio originale, è depositato agli atti della Regione Puglia e della Provincia di Barletta Andria Trani.

Li,

Letto ed approvato, a piena conferma di quanto sopra, le parti sottoscrivono come segue,

Per la Regione Puglia

Il Presidente
Dott. Nicola Vendola

Per la Provincia di Barletta Andria Trani

Il Presidente
Dott. Francesco Ventola

A smaller handwritten mark or signature in the bottom right corner of the page.