



**PROVINCIA DI
BARLETTA – ANDRIA – TRANI**
**SETTORE 7°– Urbanistica, Assetto del Territorio, PTCP, Paesaggio, Genio Civile,
Difesa del Suolo**
Tel. 0883/1978180 – fax 0883/959711
e-mail: urbanistica.territorio@provincia.bt.it

Oggetto: Adeguamento del Piano Territoriale di Coordinamento della Provincia di Barletta Andria Trani al Piano Paesaggistico Territoriale Regionale (PPTR) - Indizione seconda seduta della Conferenza di Copianificazione ai sensi e per gli effetti della Legge n. 241 del 7 agosto 1990 e dell'Art. 97 comma 4 delle Norme Tecniche di Attuazione del PPTR approvato con delibera regionale n. 176 del 16 febbraio 2015 (pubblicata sul BURP n. 40 del 23.03.2015)

**VERBALE DI CONFERENZA DI SERVIZI
del 18 marzo 2016**

Premesso che:

- con nota prot. n. 0008506-1 del 24/02/2016, il Presidente della Provincia di Barletta Andria Trani ha indetto, ai sensi della Legge n. 241/90 e s.m.i., la seconda seduta della Conferenza di Servizi di cui all'articolo 97 comma 4 delle Norme Tecniche di Attuazione del Piano Paesaggistico Territoriale Regionale della Puglia, presso la sede della Regione Puglia. Ciò in esito a quanto stabilito nella precedente 1^ seduta della Conferenza di Copianificazione tenutasi il 18 novembre 2015, il cui verbale è stato trasmesso con nota prot. n. 0053999-15, finalizzata all'acquisizione dei pareri in merito alla proposta di adeguamento, integrata a seguito dell'attività di valutazione della coerenza e compatibilità (Art. 97, comma 7, NTA _PPTR), trasmessa con nota prot. n. 0005203-16 del 4/02/2016;
- in esito all'attività della 1^ seduta della conferenza di Copianificazione del 18 novembre 2015, le eventuali modalità di prosecuzione e la relativa tempistica della procedura di VAS, sono subordinate agli esiti della fase di valutazione di coerenza e compatibilità del PTCP al PPTR;
- la funzione di Presidente della Conferenza di Servizi è assunta dal Dirigente del Settore Urbanistica, Assetto del Territorio, PTCP, Paesaggio, Genio Civile, Difesa del Suolo, Ing. Vincenzo Guerra mentre quella di segretario con compiti di predisposizione del relativo verbale dall'Arch. Mauro Iacoviello, funzionario dello stesso Settore;
- ai sensi dell'articolo 14-ter, co. 6, della Legge n. 241/90 e s.m.i., le Amministrazioni e gli Enti in Indirizzo parteciperanno alla Conferenza di Servizi attraverso un proprio rappresentante legittimato dall'Organo competente ad esprimere in modo vincolante la volontà dell'Amministrazione o Ente di appartenenza su tutte le decisioni di rispettiva competenza;
- ai sensi dell'articolo 14-ter co. 7 Legge n. 241/90 e s.m.i., "si considera acquisito l'assenso dell'amministrazione, ivi comprese quelle preposte alla tutela della salute e della pubblica incolumità, alla tutela paesaggistico - territoriale e alla tutela ambientale, esclusi i provvedimenti

A handwritten signature or mark in blue ink is located in the bottom right corner of the page.

in materia di VIA, VAS e AIA, il cui rappresentante, all'esito dei lavori della conferenza, non abbia espresso definitivamente la volontà dell'amministrazione rappresentata”;

- l'eventuale dissenso di una o più Amministrazioni, ai sensi dell'art.14-quater co. 1 Legge n.241/90 e s.m.i., a pena di inammissibilità, “deve essere manifestato nella Conferenza di Servizi, deve essere congruamente motivato, non può riferirsi a questioni connesse che non costituiscono oggetto della conferenza medesima”.

Tutto ciò premesso, alle ore 11,30 presso la sede della Regione Puglia via Gentile, 52, Bari, SALA “B”-Piano Terra, viene dato inizio alla Conferenza di Servizi.

Alla Conferenza sono presenti i rappresentanti degli Enti invitati, come di seguito elencati e come riportati nell'allegato foglio presenze (*allegato n. 1*):

REGIONE PUGLIA

(Ing. Francesca Pace, Dirigente Assetto del Territorio)

(Arch. Ferdinando Di Trani, Dirigente Sez. Urbanistica, Servizio Strumentazione Urbanistica)

(Arch. Luigia Capurso, Funzionario Sez. Assetto del Territorio)

(Arch. Maria Macina, Funzionario Sez. Urbanistica)

AUTORITÀ DI BACINO DELLA PUGLIA

(Arch. Margherita D'onghia – giusta delega di cui alla nota prot. n. 0003695 del 17.03.2016)

COMUNE DI TRANI

(Ing. Gianrodolfo Di Bari, Dirigente Settore Urbanistica)

UNIVERSITÀ DEGLI STUDI DI FOGGIA

(Prof. Francesco Contò)

Aprè i lavori l'Ing. **Vincenzo GUERRA**, (Dirigente Urbanistica, Assetto del Territorio, PTCP, Paesaggio, Genio Civile, Difesa del Suolo – Responsabile del procedimento) che preliminarmente illustra il conteso normativo all'interno del quale si inserisce l'odierna Conferenza di Copianificazione (art. 97 delle NTA del PPTR), nonché tutte le fasi preliminari all'odierno incontro, ivi comprese le principali tappe del processo, incluso il recente invio della proposta di adeguamento così come integrata a seguito dell'attività di valutazione della coerenza e compatibilità, svolte dal Settore Urbanistica, Assetto del Territorio, PTCP, Paesaggio, Genio Civile, Difesa del Suolo della Provincia di Barletta Andria Trani (giusta comunicazione prot. n. 0005203-16 del 4.02.2016) e come condiviso nella precedente seduta della Conferenza di Copianificazione del 18 novembre 2015.

Sempre in considerazione alle decisioni assunte in sede della precedente seduta del 18 novembre l'Ing. Vincenzo Guerra comunica che in relazione alla volontà di subordinare la richiesta dell'Ente Provincia di Barletta Andria Trani (ai sensi dell'art. 97 co. 5 delle NTA PPTR) - ad avanzare proposte di rettifica o integrazione degli elaborati del PPTR, sulla base di più puntuali delimitazioni dei beni paesaggistici o degli ulteriori contesti individuati nel PTCP insieme ad una disciplina d'uso adeguata alla scala adottata di maggior dettaglio rispetto a quella del PPTR – non è pervenuta alcuna volontà espressa dai singoli Comuni, con ciò intendendosi confermato che l'Ente stesso, nell'ambito del processo di adeguamento del PTCP al PPTR, non avanza alcuna proposta di rettifica o integrazione degli elaborati del PPTR, dovendosi pertanto identificare sia le più puntuali delimitazioni degli Ulteriori Contesti individuati nel PTCP che la disciplina d'uso adeguata alla scala adottata di maggior dettaglio, quali indirizzi e segnalazioni rivolte alla pianificazione urbanistica comunale per il relativo recepimento.

Ciò comporta che gli ambiti di efficacia del PTCP_BAT nei termini previsti dal DRAG di «strumento di pianificazione di secondo livello in materia di tutela del paesaggio», ed in quelli previsti dall'Art. 97, co. 5 delle NTA PPTR, saranno espletati:

- nei processi di copianificazione dei PUG e loro Varianti generali, nonché nelle procedure di rilascio dei relativi pareri di compatibilità al PTCP;
- nei processi di adeguamento dei PUG e PRG e/o loro Varianti generali al PPTR (art. 97 NTA PPTR).

L'Arch. **Mauro IACOVIELLO** interviene ricordando che l'impostazione generale condivisa nella seduta del 18 novembre, identificava la "*Proposta di Adeguamento del PTCP al PPTR*" come documento di ausilio alla valutazione regionale per l'espressione del relativo parere di compatibilità paesaggistica ai sensi dell'art. 96 delle NTA del PPTR. Ciò in ragione della sostanziale concomitanza della procedura di formazione ed approvazione del PPTR (Deliberazione di Giunta regionale n. 176 del 16 febbraio 2015, pubblicata sul BURP n. 40 del 23.03.20159 e del PTCP (Delibera di Consiglio Provinciale n. 11 del 15/06/2015, pubblicata sul BURP n. 101 del 16.07.2015). Ciò ha difatti consentito nell'ambito della fase di adeguamento del PTCP ai pareri acquisiti, in particolare a quello di compatibilità al DRAG (espresso con la DGR nr. 2353 del 11.11.2014) ed a quello di VAS (espresso con Determina Dirigenziale nr. 37 del 5.02.2015 del Servizio Ecologia, Ufficio VAS), l'aggiornamento dei Contenuti di Assetto del PTCP, per il Sistema Ambientale e Paesaggistico, in conformità e nel rispetto del sistema delle tutele definito dal PPTR approvato. Il tutto come esplicitato nella "*Relazione sulle determinazioni di adeguamento in merito ai pareri acquisiti*", approvata con DCP nr. 11 del 15 giugno 2015) e trasmessa dal Settore Urbanistica, Assetto del Territorio, PTCP, Paesaggio, Genio Civile, Difesa del Suolo ai Servizi Assetto del Territorio, Urbanistica ed Ecologia della Regione Puglia, rispettivamente con note prot. n. 0034220-15 del 23.07.2015, prot. n. 0034223-15 del 23.07.2015, prot. n. 0034231-15 del 23.07.2015.

Peraltro il parere di compatibilità regionale al DRAG già teneva conto in maniera significativa della compatibilità del PTCP al PPTR benché quest'ultimo, all'epoca adottato ma non ancora approvato.

L'Ing. **Vincenzo Guerra** infine illustra sinteticamente gli esiti conclusivi del procedimento di valutazione di coerenza e compatibilità del PTCP al PPTR eseguiti nella "*Proposta di Adeguamento del PTCP al PPTR nella versione finale integrata con le valutazioni di coerenza e di compatibilità*". In particolare dalla valutazione di coerenza e compatibilità eseguita secondo il metodo matriciale proposto, si evince come non sussistono le condizioni tali da rendere necessarie modifiche formali e sostanziali di tutti o di parte, degli elaborati del PTCP vigente così come approvato con la predetta D.C.P. n. 11/2015, senza necessità di attivazione di qualsiasi procedura di VAS così come da nota del Servizio VAS, Sezione Ecologia della Regione Puglia (*allegato 5*), pervenuta il 17.03.2016, della quale viene data integrale lettura e che è da intendersi parte integrante e sostanziale del presente verbale.

Interviene l'Ing. **Francesca PACE** (*Dirigente Assetto del Territorio, della Regione Puglia*) comunicando che, in ragione della compiutezza e completezza della "*Proposta di Adeguamento del PTCP al PPTR nella versione finale integrata con le valutazioni di coerenza e di compatibilità*" redatta dal Settore Urbanistica, Assetto del Territorio, PTCP, Paesaggio, Genio Civile, Difesa del Suolo della Provincia di Barletta Andria Trani e dalla stessa Provincia trasmessa con nota prot. n. 0005203-16 del 4.02.2016, la stessa è da considerarsi nei termini previsti dall'Art. 97, co. 3 delle NTA del PPTR. Ciò comporta che la 1^a seduta della Conferenza di Copianificazione tenutasi lo scorso 18 novembre è da intendersi come Conferenza istruttoria, finalizzata a condividere l'impostazione generale dell'intero processo di adeguamento, nonché la valenza ed il metodo di valutazione della coerenza e compatibilità del PTCP rispetto al PPTR.

In tal senso, anche al fine di consentire agli Enti assenti nella seduta odierna di poter esprimere il loro parere, si ritiene di:

- individuare la seduta odierna della Conferenza di Copianificazione, regolarmente convocata con nota prot. n. 0008506-1 del 24/02/2016, quale prima seduta ai sensi e per gli effetti degli Artt. 4 e 6 delle NTA del PPTR;
- di considerare ai sensi dell'Art. 97 co. 3 delle NTA PPTR, la "*Proposta di Adeguamento del PTCP al PPTR nella versione finale integrata con le valutazioni di coerenza e di compatibilità*", regolarmente trasmessa con nota prot. n. 0005203-16 del 4.02.2016, già adottata con DPP nr. 33 del 12.08.2015.

Gli intervenuti concordano che ai sensi dell'Art. 97, co. 6 delle NTA del PPTR, i lavori della conferenza devono concludersi entro il termine perentorio di 90 giorni dalla data dell'odierna seduta.

Nel merito degli esiti della valutazione di coerenza e compatibilità, contenuta nella proposta di adeguamento integrata e trasmessa dalla Provincia di Barletta Andria Trani con nota prot. n. 0005203-16 del 4.02.2016, risulta condivisibile ed accertata la coerenza e la compatibilità dei Contenuti di Assetto del PTCP (principi, obiettivi generali e specifici, assetti/articoli conformativi) rispetto:

- *ai principi del PPTR così come enunciati nella relazione generale (elab.1 del PPTR) cap. 1 “La filosofia del Piano”;*
- *al quadro degli obiettivi generali di cui al Titolo IV delle NTA del PPTR;*
- *al quadro degli obiettivi specifici riferiti a ciascun ambito di paesaggio interessato dal PTCP (Ambito 3. “Tavoliere”, Ambito 4. “Valle dell’Ofanto”, Ambito 5. “Puglia Centrale”, Ambito 6. “Alta Murgia”);*
- *alla normativa d'uso e gli obiettivi di qualità di cui alla sezione C1 della scheda di ambito di riferimento;*
- *agli indirizzi, le direttive, le prescrizioni, le misure di salvaguardia e utilizzazione e le linee guida di cui all’Art. 6 delle NTA del PPTR;*
- *ai Progetti territoriali per il paesaggio regionale di cui al Titolo IV.*
- *ai principi del PPTR così come enunciati nella relazione generale (elab.1 del PPTR) cap. 1 “La filosofia del Piano”;*
- *al quadro degli obiettivi generali di cui al Titolo IV delle NTA del PPTR;*
- *al quadro degli obiettivi specifici riferiti a ciascun ambito di paesaggio interessato dal PTCP (Ambito 3. “Tavoliere”, Ambito 4. “Valle dell’Ofanto”, Ambito 5. “Puglia Centrale”, Ambito 6. “Alta Murgia”);*
- *alla normativa d'uso e gli obiettivi di qualità di cui alla sezione C1 della scheda di ambito di riferimento;*
- *agli indirizzi, le direttive, le prescrizioni, le misure di salvaguardia e utilizzazione e le linee guida di cui all’Art. 6 delle NTA del PPTR;*
- *ai Progetti territoriali per il paesaggio regionale di cui al Titolo IV.*

Con riferimento specifico alla richiesta formalizzata nella seduta del 18 novembre u.s., di integrare la “Proposta di adeguamento del Piano Territoriale di Coordinamento Provinciale al PPTR” con una sezione riferita alle sole specifiche determinazioni di adeguamento in merito ai pareri acquisiti, così come recepite nel PTCP in riferimento alla materia del paesaggio (desunte dalla “Relazione sulle determinazioni di adeguamento in merito ai pareri acquisiti”, approvata con DCP nr. 11 del 15 giugno 2015), l’**Arch. Luigia CAPURSO** prende atto di tale integrazione all’interno della proposta di cui alla nota prot. n. 0005203-16 del 4.02.2016. Si esprime inoltre parere favorevole al recepimento all’interno del PTCP approvato, dei rilievi regionali di cui al parere di compatibilità regionale al DRAG (espresso con la DGR nr. 2353 del 11.11.2014).

Tuttavia l’**Ing. Francesca Pace** e l’**Arch. Luigia Capurso** fanno presente che in merito alle misure compensative e mitigative proposte nel “Catalogo delle misure di mitigazione e compensazione ambientale” riferite al solo intervento di cui all’Art. 82, comma 1, lettera “d” (SP2 – Nuova realizzazione Variante di Andria sezione tipo B – Fondi regionali (112/98)) permangono le “perplexità circa l’impatto paesaggistico” manifestate già in sede di DGR 2353/2014.

L’**Ing. Vincenzo Guerra** interviene precisando che l’intervento specifico dell’infrastruttura viaria di cui in precedenza, è stato valutato come compatibile con il Piano Regionale dei Trasporti ed il Piano Operativo di Attuazione e più in generale con gli atti di programmazione/pianificazione di competenza

del Servizio Pianificazione e Programmazione delle infrastrutture per la mobilità della Regione Puglia (giusta nota acquisita in atti al prot. n. 0075391-14 del 22.12.2014). Peraltro lo stesso intervento è parte di un più ampio progetto, suddiviso in tre lotti, finanziato con fondi CIPE, già appaltata mediante appalto integrato a cui è seguita l'attivazione uno specifico procedimento VIA/VAS.

In merito alle misure compensative e mitigative proposte nel "Catalogo" riferite al solo intervento di cui all'Art. 82, comma 1, lettera "d", si precisa che, tenuto conto della natura specifica dello strumento di pianificazione di area vasta prevista dal DRAG, lo stesso rappresenta il più opportuno e coerente livello, commisurato alle finalità ed alle caratteristiche del PTCP, finalizzato a fornire uno strumento sia metodologico che caso-specifico per la definizione di criteri il più possibile efficaci ai fini del mantenimento degli equilibri ambientali e dell'inserimento nel paesaggio delle opere di trasformazione, sia per la fase di progettazione che per quella di Valutazione di Impatto Ambientale nell'ambito della quale effettuare gli eventuali approfondimenti in termini di analisi costi-benefici rispetto a quanto presente nei precedenti livelli di progettazione.

L'**Arch. Mauro Iacoviello** nel merito dell'intervento specifico interviene chiarendo le motivazioni di fondo che hanno portato alla individuazione della scelta progettuale, recepita secondo la modalità di coordinamento orizzontale, all'interno del PTCP. Queste attengono principalmente gli aspetti riferiti alla messa in sicurezza di un tratto di viabilità provinciale che nel frattempo ha assunto la valenza di viabilità comunale, essendo la stessa interessata da numerosi svincoli.

Inoltre, secondo una logica di integrazione che il PTCP ricerca tra tutti i Contenuti di Assetto previsti, l'intervento della *SP2 – Nuova realizzazione Variante di Andria sezione tipo B*, insieme alle specifiche misure compensative e mitigative proposte dal Catalogo, assume la valenza di progetto territoriale e di riorganizzazione di un margine urbano problematico; rientrando a giusta ragione nell'ambito degli APRU (Art. 57 N.T.A. PTCP, Ambiti Provinciali di Rigenerazione Urbana) in cui per definizione, viene ribadito lo stretto rapporto sinergico tra gli elementi di valenza sovralocale riconducibili allo schema di Assetto del PTCP ed alle invarianti strutturali del PTCP ed il contesto urbano periferico e marginale e per la cui complessità strutturale si richiede una progettazione unitaria da concludere in modo formalmente compiuto.

Interviene l'**Arch. Margherita D'onghia** confermando il parere già espresso in sede di compatibilità del PTCP al PAI anche in riferimento alle integrazioni apportate in sede di adeguamento ai pareri regionali (DRAG e VAS) ai fini della definitiva approvazione del PTCP. In tale occasione infatti il PTCP è stato aggiornato nei Contenuti di Assetto – Sistema Ambientale e Paesaggistico, introducendo nella Tavola A.1 "Difesa del Suolo" le nuove perimetrazioni del Piano di Assetto Idrogeologico per i comuni di Andria, Trani, San Ferdinando di Puglia, approvate con deliberazioni del Comitato Istituzionale dell'Autorità di Bacino della Puglia, successivamente al rilascio del parere favorevole dell'AdB Puglia espresso con nota prot. n. 7948 del 24.06.2014.

A tal proposito l'**Ing. Vincenzo Guerra** specifica che ove fossero, medio tempore, intervenute ulteriori deliberazioni del Comitato Istituzionale interessanti altri Comuni della Provincia BAT (ad es. in esito al Tavolo Tecnico tra Comune di Bisceglie e AdB nell'ambito del processo di elaborazione del PUG), in sede di approvazione del PTCP adeguato al PPTR verranno aggiornati gli strati informativi riferiti al PAI di cui alla Tavola A.1. Alla stessa stregua si procederà all'aggiornamento del PTCP al Piano di Assetto Idrogeologico della Basilicata anche in considerazione alla specifica richiesta dell'Autorità di Bacino della Basilicata del 17.03.2016 (*allegato n. 6*), di recepimento delle variazioni apportate dal PAI 2015 Basilicata alle porzioni dei territori comunali di Spinazzola e Andria di specifica competenza.

La stessa **Arch. Margherita D'onghia** su invito dell'**Ing. Francesca Pace**, si riserva di verificare, per l'intervento "*SP2 – Nuova realizzazione Variante di Andria sezione tipo B*", l'eventuale parere rilasciato dall'Autorità di Bacino della Puglia in merito alle possibili interferenze con il reticolo idrografico superficiale nonché con l'UCP della Rete Ecologica Regionale.

Alle ore 14.00 il Presidente dichiara conclusa l'odierna seduta della conferenza di servizi.

Si fa presente che sono pervenuti i seguenti contributi da parte degli enti invitati, i quali previa lettura, vengono allegati al presente verbale, così come sotto elencati:

- Società Autostrade per l'Italia - nota acquisita in atti al prot. n. 0011413-16 del 10.03.2016 (*allegato n. 2*).
- Istituto Superiore per la Protezione e la Ricerca Ambientale (ISPRA) - nota del 17.03.2016 acquisita in atti al prot. n. 0012780-16 del 18.03.2016 (*allegato n. 3*);
- Autorità di Bacino della Puglia - nota del 17.03.2016, acquisita in atti al prot. n. 0013065-16 del 21.03.2016 (*allegato n. 4*);
- Servizio VAS, Sezione Ecologia, Dipartimento Mobilità, Qualità urbana, Opere pubbliche e Paesaggio della Regione Puglia - nota del 17.03.2016, acquisita in atti al prot. n. 0013069-16 del 21.03.2016 (*allegato n. 5*);
- Autorità di Bacino della Basilicata - nota del 17.03.2016, acquisita in atti al prot. n. 0013073-16 del 21.03.2016 (*allegato n. 6*).

Il presente verbale, ai sensi dell'art. 14 e seg. della legge 7 agosto 1990 n. 241 s.m.i., sarà pubblicato sul sito della Provincia di Barletta Andria Trani e verrà trasmesso alle Amministrazioni invitate a partecipare alla Conferenza per opportuna e legale conoscenza.

Il Presidente della Conferenza

Ing. Vincenzo Guerra

Dirigente del Settore Urbanistica, Assetto del Territorio, PTCP, Paesaggio, Genio Civile, Difesa del Suolo

Il Segretario

Arch. Mauro Iacoviello

Laurea
21/03/2016



AUTORITÀ DI BACINO DELLA PUGLIA

L.R. 9 Dicembre 2002 n. 19

C/o INNOVA PUGLIA S.P.A. - (EX TECNOPOLIS CSATA)

Str. Prov. per Casamassima Km 3 - 70010 Valenzano - Bari

tel. 080 9182000 - fax. 080 9182244 - C.F. 93289020724

www.adb.puglia.it - e-mail: segreteria@adb.puglia.it - pec: segreteria@pec.adb.puglia.it

Trasmissione a mezzo PEC

Autorità di Bacino della Puglia

PROTOCOLLO GENERALE

adbp A00_AFF_GEN

0003695

U 17/03/2016 16:53:06

Al Presidente

della Provincia Barletta Andria Trani

Avv. Francesco Carlo SPINA

*Al Dirigente del 7° Settore Urbanistica, Assetto del Territorio,
PTCP, Paesaggio, Genio Civile e Difesa del Suolo*

della Provincia Barletta Andria Trani

Ing. Vincenzo GUERRA

urbanistica.territorio@cert.provincia.bt.it

Oggetto:	“Adeguamento del Piano Territoriale di Coordinamento della Provincia di Barletta Andria Trani al Piano Paesaggistico Territoriale Regionale (PPTR). Convocazione seconda seduta della Conferenza di Copianificazione ai sensi e per gli effetti della Legge n. 241 del 7 agosto 1990 e dell’art. 97 comma 4 delle Norme Tecniche di Attuazione del PPTR approvato con delibera regionale n. 176 del 16 febbraio 2015 (pubblicata sul BURP n. 40 del 23.03.2015)”. Delega Autorità di Bacino della Puglia
----------	--

In riferimento alla nota prot. n. 506-16 del 24/02/2016, inviata a mezzo pec ed acquisita agli atti di questa Autorità di Bacino in data 25/02/2016 prot. n. 2589, del Presidente della Provincia Barletta-Andria-Trani di convocazione della seconda conferenza di copianificazione per l’adeguamento del Piano Territoriale di Coordinamento Provinciale (PTCP) al Piano Paesaggistico Territoriale Regionale (PPTR), con la presente si delega l’architetto Margherita D’Onghia a rappresentare l’Autorità di Bacino della Puglia in qualità di Responsabile del Procedimento nella conferenza del 18/03/2016 presso la sede della Regione Puglia.



Il Segretario Generale
Prof. Ing. Antonio Rosario Di Santo

autostrade // per l'italia

Società per azioni

Via A. BERGAMINI, 50 - 00159 ROMA

FAX



DATA: ...03.2016

Numero di pagine inclusa la copertina: n.1

Spett.le

PROVINCIA DI ANDRIA

BARLETTA TRANI

c/o Istituto Tecnico Agrario

piazza S. Pio X
76131 Andria

presidente @ cert. provincia. bt. it

e, p.c.: DT8 fax n. 88 254

Alla Cortese Attenzione

Francesco Carlo Spina

OGGETTO: Piano Territoriale di Coordinamento della Provincia di Andria Barletta Trani-
Conferenza di Copianificazione ai sensi dell'art. 7 comma 1 L.R. 20/2001 e
s.m.i.

CONFERENZA DI SERVIZI DEL 18.03.2016

RICHIEDENTE: PROVINCIA DI ANDRIA BARLETTA TRANI

Non potendo partecipare alla Conferenza di Servizi in oggetto, Vi comunichiamo che sarà fatto pervenire un nostro parere scritto non appena in possesso di elaborati di dettaglio, che con la presente Vi preghiamo inviarci, al fine di verificare le eventuali interferenze con le strutture autostradali di nostra competenza.

Si evidenzia fin da ora la necessità che gli interventi previsti rispettino i vincoli connessi con la presenza della fascia di rispetto autostradale, come disposti per legge.

In attesa di ricevere quanto sopra richiesto, il nostro parere rimane sospeso.


Distinti saluti

autostrade // per l'italia
Società per azioni
Responsabile Segreteria Tecnica ed Espropri
(R. Marasca)

IN CASO DI TRASMISSIONE ILLEGIBILE O INCOMPLETA CONTATTARE IL NUMERO
06.4363.2571

Lo Suiello
17/03/2016

Roma, ____17.03.2016____



Alla c.a. del Dirigente Settore Urbanistica, Assetto del Territorio, PTCP, Paesaggio, Genio Civile, Difesa del Suolo - Servizio Assetto del Territorio, provincia di Barletta Andria Trani,
Ing. Vincenzo Guerra

- SEDE -

OGGETTO: Adeguamento del Piano Territoriale di Coordinamento della Provincia di Barletta Andria Trani al Piano Paesaggistico Territoriale Regionale (PPTR) - Convocazione seconda seduta della Conferenza di Copianificazione ai sensi e per gli effetti della Legge n. 241 del 7 agosto 1990 e dell'Art. 97 comma 4 delle Norme Tecniche di Attuazione del PPTR approvato con delibera regionale n. 176 del 16 febbraio 2015 (pubblicata sul BURP n. 40 del 23.03.2015).

Egr. Ing. Guerra,


in merito a quanto in oggetto, questo Istituto, a valle di un'attenta analisi di tutta la documentazione messa a disposizione, esprime una positiva valutazione dell'impostazione generale del percorso di adeguamento dello strumento di pianificazione provinciale al Piano Paesaggistico Territoriale Regionale (PPTR) ed in particolare per quanto riguarda il capitolo Rete Ecologica.

In merito a quest'ultimo, si evidenzia la piena condivisione dei contenuti considerando che le proposte messe a punto dai competenti uffici della Provincia, rispecchiano in pieno i riferimenti nazionali e internazionali dell'argomento e delineano un quadro non solo teorico ma anche effettivo e concreto per una realizzazione di tutti gli elementi che vanno a comporre questa "infrastruttura verde" impostata secondo un moderno approccio di gestione integrata ed eco-funzionale della naturalità diffusa.

Consideriamo tra l'altro questo risultato raggiunto, quale uno dei frutti del Protocollo d'Intesa che dal 2011 è in atto tra questo Istituto e la Provincia di Barletta-Andria-Trani, proprio sui temi della copianificazione e la tutela della biodiversità a scala territoriale.

Rimanendo a disposizione per ulteriori eventuali necessità di pareri e contributi in merito a quanto in parola, si rappresentano in migliori saluti.

Matteo Guccione



*Lavoro alle
21/07/2016*



AUTORITÀ DI BACINO DELLA PUGLIA

L.R. 9 Dicembre 2002 n. 19

C/o INNOVA PUGLIA S.P.A. - (EX TECNOPOLIS CSATA)

Str. Prov. per Casamassima Km 3 - 70010 Valenzano - Bari

tel. 080 9182000 - fax. 080 9182244 - C.F. 93289020724

www.adb.puglia.it - e-mail: segreteria@adb.puglia.it - pec: segreteria@dec.adb.puglia.it

Trasmissione a mezzo PEC

Autorità di Bacino della Puglia
PROTOCOLLO GENERALE
 adbp A00_AFF_GEN
 0003694
 U 17/03/2016 16:48:13



PROVINCIA BARLETTA ANDRIA TRANI

Presidente

Avv. Francesco Carlo SPINA

Dirigente del 7° Settore Urbanistica, Assetto del Territorio,
 PTCP, Paesaggio, Genio Civile e Difesa del Suolo
 Ing. Vincenzo GUERRA

urbanistica.territorio@cert.provincia.bt.it

p.c. REGIONE PUGLIA

Dipartimento mobilità, qualità urbana, opere pubbliche e
 paesaggio

Sezione Urbanistica

serviziourbanistica.regione@pec.rupar.puglia.it

Sezione Assetto del Territorio

servizio.assettoterritorio@pec.rupar.puglia.it

Oggetto:	<p>“Adeguamento del Piano Territoriale di Coordinamento della Provincia di Barletta Andria Trani al Piano Paesaggistico Territoriale Regionale (PPTR). Convocazione seconda seduta della Conferenza di Copianificazione ai sensi e per gli effetti della Legge n. 241 del 7 agosto 1990 e dell’art. 97 comma 4 delle Norme Tecniche di Attuazione del PPTR approvato con delibera regionale n. 176 del 16 febbraio 2015 (pubblicata sul BURP n. 40 del 23.03.2015)”. CONFERENZA DI COPIANIFICAZIONE DEL 18/03/2016 - Nota Autorità di Bacino della Puglia</p>
----------	--

In riferimento alla nota prot. n. 506-16 del 24/02/2016, inviata a mezzo pec ed acquisita agli atti di questa Autorità di Bacino in data 25/02/2016 prot. n. 2589, del Presidente della Provincia Barletta-Andria-Trani di convocazione della seconda conferenza di copianificazione per l’adeguamento del Piano Territoriale di Coordinamento Provinciale (P.T.C.P.) al Piano Paesaggistico Territoriale Regionale (P.P.T.R.), e facendo seguito alla nota di questa Autorità di Bacino prot. n. 16124 del 17/11/2015 inviata in occasione della prima conferenza di copianificazione, con la presente si rappresenta quanto segue.

Nell’ambito della procedura di formazione del P.T.C.P. della Provincia Barletta-Andria-Trani e preventivamente all’adozione dello stesso, questa Autorità di Bacino ha espresso, con nota prot. n. 7948 del 24/06/2014, parere di conformità del PTCP ai contenuti e alle disposizioni del Piano Stralcio di Assetto Idrogeologico (P.A.I.), valutata la sostanziale coerenza dei Contenuti di Conoscenza del P.T.C.P. con i quadri vincolistici e conoscitivi così come aggiornati da questa Autorità di Bacino di concerto con le amministrazioni comunali interessate e fatto salvo che, in caso di discordanza, le perimetrazioni e le disposizioni del P.A.I. (così come pubblicate sul sito web dell’Autorità di Bacino della Puglia www.adb.puglia.it) prevalgono su quelle riportate nel P.T.C.P.

Responsabile del Procedimento:
 arch. Margherita D’Oughia - tel. 080 9182203
 S.T.O. - Ufficio Pareri urbanistici e edilizia privata

AdB Puglia

[Signature]
 pag 1 di 2

Le perimetrazioni del P.A.I. e gli elementi della Carta Idrogeomorfologica (aggiornati e/o comunque condivisi nei tavoli tecnici di copianificazione per la redazione dei PUG) sono riportati sia tra i "Contenuti di Conoscenza" del P.T.C.P., quali Caratteri del Sistema Ambientale, sia tra i "Contenuti di Assetto" del P.T.C.P., relativamente al Sistema Ambientale e Paesaggistico.

Ciò premesso, si evidenzia che il P.A.I. ha valore a tempo indeterminato e che l'Autorità di Bacino della Puglia provvede alla sua revisione periodica qualora: a) si verificano modifiche significative del quadro conoscitivo, ovvero ulteriori studi ed approfondimenti, anche in relazione al pericolo di sprofondamento da cavità sotterranee, ai sensi dell'"Atto di indirizzo per la messa in sicurezza dei territori a rischio cavità sotterranee"; b) si acquisiscano nuove conoscenze in campo scientifico e tecnologico; c) si verificano eventi idrogeologici per effetto dei quali sia modificato il quadro della pericolosità idrogeologica; d) si realizzino delle opere di mitigazione del rischio previste dal P.A.I., ai sensi degli artt. 24 e 25 delle N.T.A.

Con riferimento alla *Carta Idrogeomorfologica della Puglia* (la cui redazione è stata affidata all'Autorità di Bacino della Puglia con D.G.R. n. 1792 del 2007, quale parte integrante del quadro conoscitivo del Piano Paesaggistico Territoriale Regionale - P.P.T.R. - della Regione Puglia adeguato al Decreto Legislativo 42/2004), si evidenzia altresì che nella Delibera di Comitato Istituzionale dell'AdBP n. 48/2009 di approvazione della stessa, si manifesta l'esigenza che la Carta, elaborata alla scala di rappresentazione territoriale (1:25.000), rimanga oggetto a fasi di verifica e aggiornamento, al fine di renderla conforme ed adeguata ad un utilizzo anche alla scala di rappresentazione di territorio comunale, in considerazione delle nuove possibili conoscenze di maggiore dettaglio che dovessero rendersi disponibili.

Pertanto si ribadisce la necessità che gli aggiornamenti delle perimetrazioni del P.A.I. e degli elementi della Carta Idrogeomorfologica, svolti anche in accordo agli indirizzi previsti dalla Circolare Regionale n. 1/2011, "INDICAZIONI PER MIGLIORARE L'EFFICACIA DELLE CONFERENZE DI COPIANIFICAZIONE PREVISTE DAL DRAG NELLA FORMAZIONE DEI PIANI URBANISTICI GENERALI (PUG)", siano recepiti in fase di aggiornamento periodico del P.T.C.P., così come già previsto all'art. 8 delle N.T.A. del P.T.C.P. "Aggiornamenti e manutenzione del Piano".

Si prende atto che, come indicato nella "Proposta di adeguamento del P.T.C.P. al P.P.T.R. integrata con le valutazioni di coerenza e di compatibilità", a seguito dell'aggiornamento delle perimetrazioni del P.A.I. per i Comuni di Andria (Del. C.I. n. 34 del 20/10/2014) e San Ferdinando di Puglia (Del. C.I. n. 2 del 24/03/2015) pubblicate a seguito dell'adozione del P.T.C.P. (avvenuta con D.C.P. n. 12 del 25/06/2014) si è già provveduto all'aggiornamento dei Contenuti di Assetto del P.T.C.P., per il Sistema Ambientale e Paesaggistico, con particolare riferimento allo strato informativo riferito al P.A.I. riportato nella Tavola A.1 "Difesa del suolo".

La presente nota è diretta affinché sia acquisita agli atti della Conferenza di Servizi del 18/03/2016 ed inviata a tutti gli enti territoriali coinvolti nel procedimento.

Responsabile del Procedimento:
arch. Margherita D'Onghia - tel. 080 9182205
S.T.O. - Ufficio Pureri urbanistici e edilizia privata

VB
Adi
pla
AS

Il Segretario Generale
Prof. Ing. Antonio Rosario Di Santo
A.B.
AUTORITÀ REGIONALE DI BACINO
PUGLIA



**REGIONE
PUGLIA**

Regione Puglia
Ecologia

ADO_089
17/03/2016 - 0003431
Prot. (PUG) - Registro Protocollo Generale

TRASMISSIONE ESCLUSIVA
A MEZZO PEC

la sorella
21/03/2016

**DIPARTIMENTO MOBILITÀ, QUALITÀ URBANA,
OPERE PUBBLICHE E PAESAGGIO**

SEZIONE ECOLOGIA

Servizio VAS

Provincia di Barletta Andria Trani
urbanistica.terrotorio@cert.provincia.bt.it

Servizio regionale Assetto del Territorio
servizio.assettoterritorio@pec.rupar.puglia.it

Servizio regionale Urbanistica
serviziourbanistica.regione@pec.rupar.puglia.it

OGGETTO: Adeguamento del Piano Territoriale di Coordinamento della Provincia di Barletta Andria Trani al Piano Paesaggistico Territoriale Regionale (PPTR). Nota prot. 8506-16 del 24/02/2016 – Convocazione seconda seduta della Conferenza di copianificazione ai sensi dell'art. 97, comma 4, NTA del PPTR.

Con la presente si riscontra alla nota provinciale prot.8505-16 del 24/02/2016 , acquisita in data 7 marzo u.s. al n.2852 di protocollo di questa Sezione regionale, di convocazione della seconda seduta della conferenza di copianificazione in oggetto emarginata.

A tal riguardo, per quanto di competenza dello scrivente Servizio, si prende atto della Nota prot.5203 del 04/02/2016, acquisita in data 25/02/2016 al n.244 di protocollo della Sezione Ecologia, con cui codesta autorità precedente, dando seguito alla pregressa corrispondenza intercorsa con lo scrivente Servizio, rappresentava quanto segue: *"gli esiti delle attività di valutazione di coerenza e di compatibilità contenute nella proposta oggetto delle presente comunicazione escludono la necessità di modifiche formali e sostanziali degli elaborati del PTCP vigente (...) potendo così considerare nella sostanza lo stesso adeguato al PPTR. Tale circostanza (assenza di modifiche da apportare al Piano in argomento), così come evidenziata dalla proposta di adeguamento del PTCP al PPTR integrata con le valutazioni di coerenza e di compatibilità, porta ad escludere l'attivazione della procedura di VAS nell'ambito dell'iter di adeguamento di che trattasi"*.

P.O. VAS
(Dott.ssa S. Iuggiero)

Suon f... ..

Il Dirigente ad interim della Sezione Ecologia

(Ing. G. Tedeschi)

G. Tedeschi

Codice org. PROVINCIA BAT
Protocollo 0013089-16
Data 21/03/2016
Classificazione VII.03.01E






AUTORITÀ DI BACINO DELLA BASILICATA

IL SEGRETARIO GENERALE

Prot. N. 526/8002

Potenza, 17/03/2016

Al Presidente della Provincia di
Barletta Andria Trani
c/o Istituto Tecnico Agrario
P.zza S. Pio X
76131 Andria
Fax 0883/1978004



Al Dirigente del Servizio Assetto del Territorio
Provincia di Barletta Andria Trani
urbanistica.territorio@cert.provincia.bt.it

Oggetto: Piano Territoriale di Coordinamento Provinciale. Comunicazione.

Con riferimento al Piano richiamato in oggetto (PTCP), per il quale è in corso il procedimento di adeguamento al Piano Paesaggistico Territoriale Regionale, reso noto da codesto Ente con note n.38582-15 del 3/9/2015 e n.8506-16 del 24/2/2016, con la presente si comunica quanto segue.

In data 2/10/2015 con nota n. 1916/8002 l'Autorità di Bacino della Basilicata, in risposta alla comunicazione di entrata in vigore del PTCP (prot. n.90034363-15 del 23/7/2015), ha evidenziato all'Amministrazione Provinciale la necessità di integrarne i contenuti al fine di adeguarlo al Piano Stralcio per l'Assetto Idrogeologico (PAI) vigente, sovraordinato rispetto a tutti gli strumenti di pianificazione urbanistica e territoriale, richiamando l'articolo 4bis della Normativa di Attuazione del PAI per quanto attiene alle procedure necessarie per l'acquisizione del parere di conformità.

Successivamente, con nota n. 45101-15 del 12/10/2015, agli atti al prot. n. 2033/8002 del 20/10/2015, il Dirigente del Servizio Assetto del Territorio della Provincia ha comunicato che l'Ufficio di Piano avrebbe aggiornato il PTCP secondo quanto evidenziato dall'AdB e che ne avrebbe data opportuna e dedicata informazione.

Non avendo avuto, ad oggi, riscontro in merito, si invita a provvedere all'aggiornamento, nonché ad avviare, presso questo Ente, le procedure per l'acquisizione del parere di conformità al PAI.

Ing. Antonio Anatrone

Referente:
Arch. Marinella Gerardi
marinella.gerardi@regione.basilicata.it